

Samenwerken: Dromen, denken of gewoon doen?

Edward Mac Gillavry (Webmapper)

Jeroen Hogeboom (PDOK)

Jaap-Willem Sjoukema (Kadaster)

SDI.Ne**xt**



Inhoud sessie


- Pitches samenwerking in praktijk:
 - Geoforum
 - PDOK Locatieserver
 - NL Maps
 - Geovation Hub Londen
- Brainstorm: dromen, denken of gewoon doen?





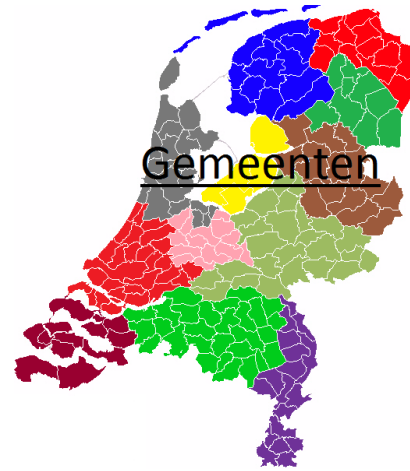
Geoforum.nl

Answer
Together



SDI.Next





A screenshot of the NL Maps website. The background is blue. In the top left corner, there is a white map icon and the text "NL Maps". In the center, the text "Dé officiële kaart van Nederland" is displayed in white, with the subtitle "De meest actuele kaart nu beschikbaar" below it. At the bottom, there are two buttons: "Gebruik NL Maps nu" and "Bekijk op GitHub". On the left side of the screenshot, there is a black and white box with the text "DEVELOP TOGETHER" in white, bold, uppercase letters.

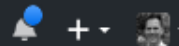




Search or jump to...

7

[Pull requests](#) [Issues](#) [Marketplace](#) [Explore](#)



Geo frontend

A collaboration for front-end geo components. Initiated by the City of Amsterdam, PDOK and Kadaster.

Repositories 1

People 8

Teams 1

Projects 0

Settings

Find a repository...

Type: All

Language: All

Customize pinned repositories

New

nImaps

NLMaps

nImaps

JavaScript 21 6 MIT Updated 4 days ago



Top languages

JavaScript

People

8 >



Invite someone



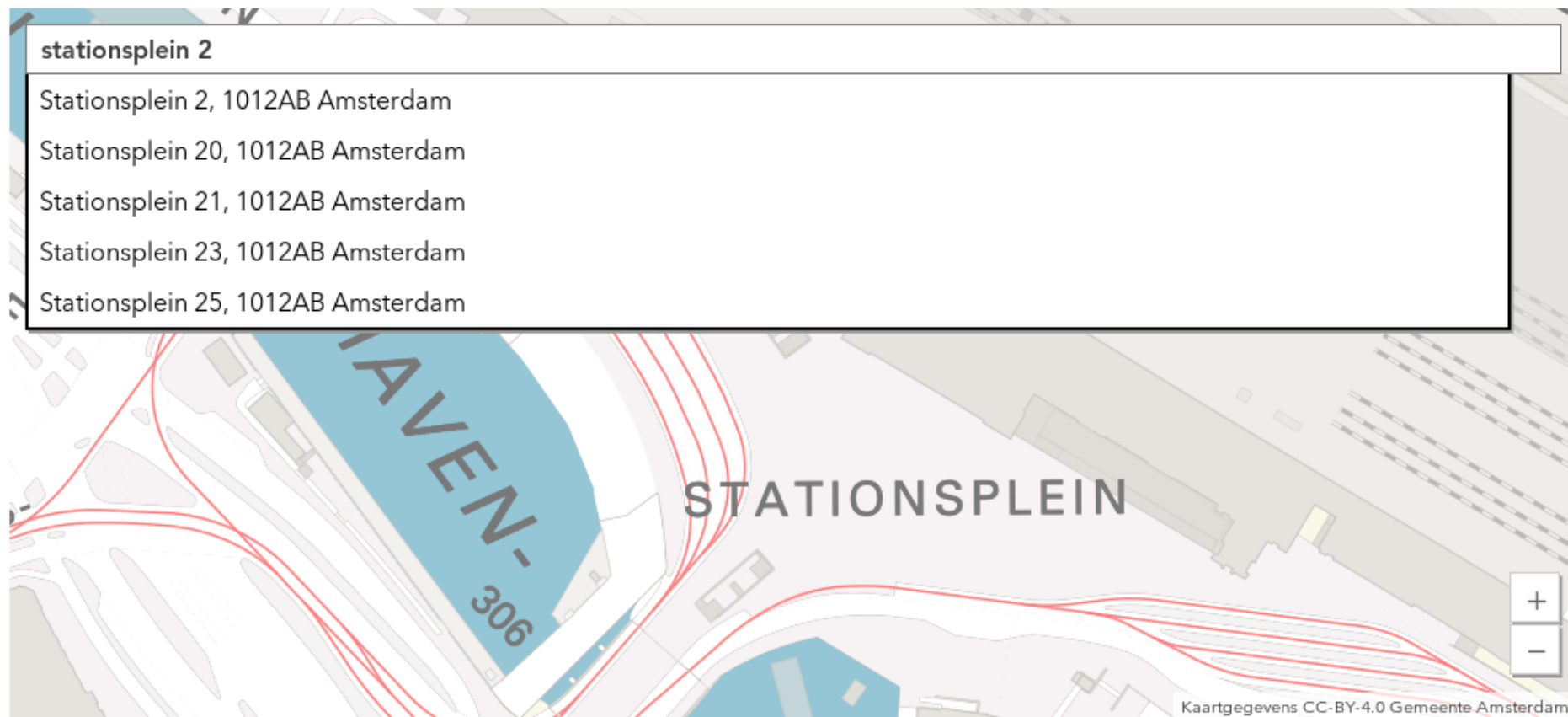
***** BELANGRIJK *****

Melding over horeca of evenementen? Vul dan bij de melding altijd uw contactgegevens in, dan kunnen wij u beter en sneller helpen.

Heeft u een melding over straatverlichting, verkeerslichten en klokken? [Gebruik tijdelijk dit aparte formulier!](#)

Beschrijf uw melding

Waar is het?



Waar gaat het om?

Beschrijf uw melding



PDOK Publieke
Dienstverlening
op de Kaart



Rijkswaterstaat
Ministerie van Verkeer en Waterstaat



Ministerie van
Binnenlandse Zaken
en Koninkrijksrelaties

SDI.Ne>>t





GEOVATION





GEOVATION



Brainstorm: van dromen naar doen?

1. Welke kansen zie jij om te samenwerken ~~in het gebied~~?
2. Hoe zou deze samenwerking het beste georganiseerd kunnen worden?
3. Wat kan jij doen om deze droom te realiseren?



Brainstorm: resultaten

1. Welke kansen zie jij om te samenwerken ~~in het gebied~~?
 - Meer voorzieningen delen in plaats van zelf doen
 - Meer afstemming over aanbieden API's op basis van NL API strategie (voorjaar 2019 af)
 - Niet vanuit de techniek, maar vanuit maatschappelijke opgaven:
 - Energietransitie en Regionale Energie Strategieën
 - Woningbouw
 - Mobiliteit
 - Data bij de bron
 - Meer samenwerken met onderwijsinstelling (HBO, WO etc.): daar is een community met creatieve studenten



Brainstorm: resultaten

2. Hoe zou deze samenwerking het beste georganiseerd kunnen worden?

- Samenwerkingsverbanden organiseren
- Landelijke geo code repository
- Een gezamenlijk geodata developers portaal: geodata.dev
- Overheden en netwerkbedrijven samen optrekken om hun data te combineren
- Via het Geoforum.nl
- Via een GISlab of GIShub



Brainstorm: resultaten

3. Wat kan jij doen om deze droom te realiseren?

- Met geocollega's bijeenkomsten organiseren
- Door contacten te leggen
- Door kennis te delen
- Datasets in meerdere formaten beschikbaar stellen
- Door het delen van best practices



Brainstorm: resultaten

Geïdentificeerde uitdagingen:

- Samenwerken: tussen personen of tussen organisaties? Bij gemeenten is politiek de spelbreker
- Markt en Overheid vraagstukken
- Je wilt niet een eigen debacle openstellen
- Het juiste loket/de juiste personen weten te vinden.
- Silo's/muurtjes openbreken. Iedereen is gewend om op zijn eigen manier te werken.
- We kijken teveel naar de 'maakkant', we moeten meer naar de gebruikerskant kijken.
- Wie neemt er de regie? Wie besluit er over veranderingen? Zorg voor een beslisser!
- Regelgeving kan helpen om zaken in beweging te krijgen