



**I-GO**

Project Informatievoorziening  
Gelderse Omgevingsdiensten

# Met ruimtelijke informatie grip op de omgeving

**Naar een gezamenlijke objectenregistratie**



**John Rayer | Programmamanager I-GO**

**31 oktober 2018**

# Omgevingsdiensten / Regionale Uitvoeringsdiensten



- Landsdekkend: 29 in Nederland
- Congruent aan veiligheidsregio's, behalve...
- Voeren milieutaken uit voor gemeenten/provincies
- Enkele diensten Wabo-breed

## Gelderland

- 7 omgevingsdiensten
- 650 medewerkers in dienst
- zien toe op 60.000 bedrijven
- functioneren als stelsel: taken verdeeld





# Bij klachten, calamiteiten, aanvragen, controles....

Welke aanvragen, klachten,  
controles zijn er voor dit bedrijf  
behandeld?  
(zaakgegevens)

Wat weten we van dit bedrijf?  
(objectgegevens)



Welke stukken zijn voor dit  
bedrijf opgesteld?  
(documentgegevens)



# Kernregistratie: dé basisregistratie van en voor omgevingsdiensten

Gegevens benodigd voor uitvoering kerntaken

Gegevensset in I-GO

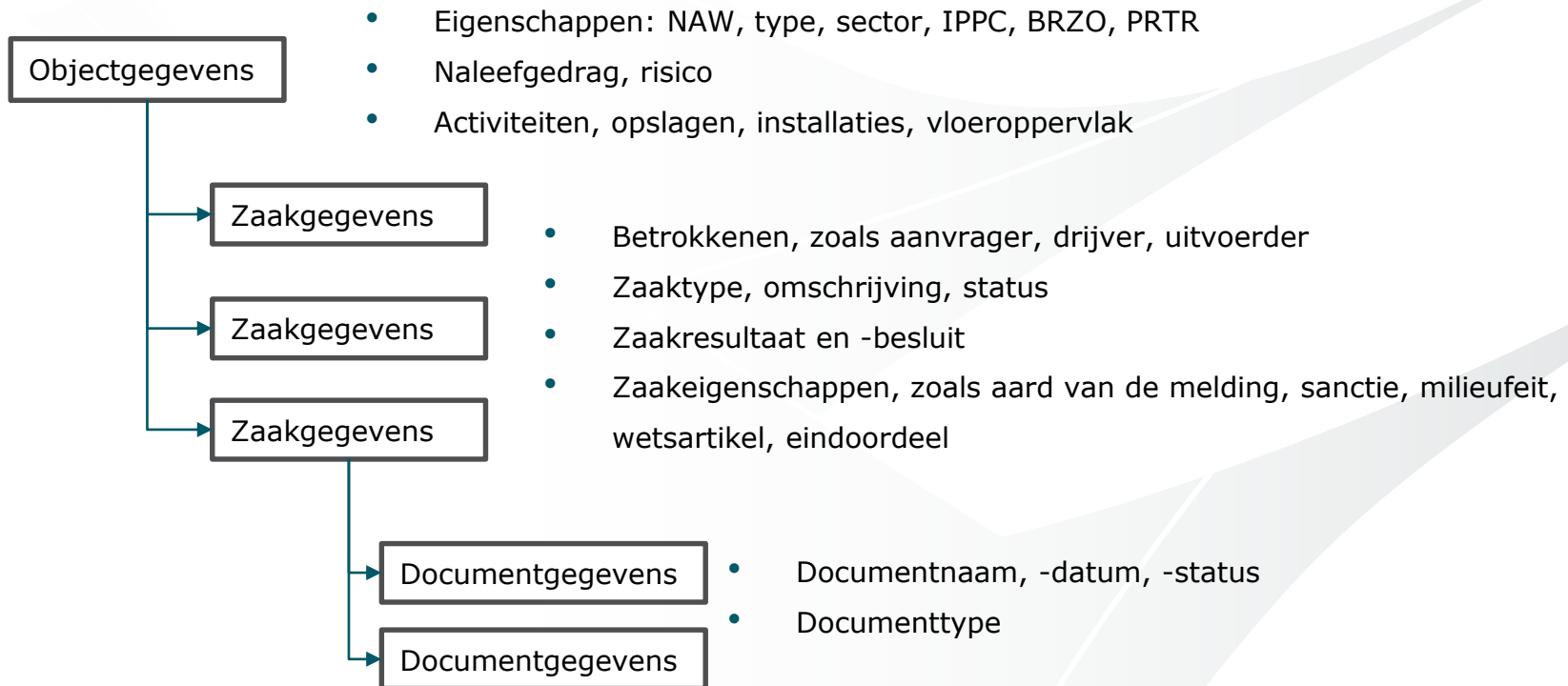
- per inrichting → objectgegevens
- per zaak → zaakgegevens
- per document → documentgegevens

Per gegeven is de definitie bepaald

- Verplicht – facultatief
- Waardebereik
- Toelichting

Kernregistratie in Gelderland centraal, met als bron van gegevens de registratiesystemen van omgevingsdiensten

# Gemeenschappelijk gegevensmodel: het object centraal





Gelderse  
Omgevingsdiensten

Uitwisselen  
landelijke  
voorzieningen



<https://www.gelderseomgevingsdiensten.nl/>



Presenteren  
en analyseren




Opschonen en  
verrijken



# Wat is tot heden gedaan?

I-GO HELPT MEE AAN ACTUELE  
EN EFFICIËNTE INFORMATIE



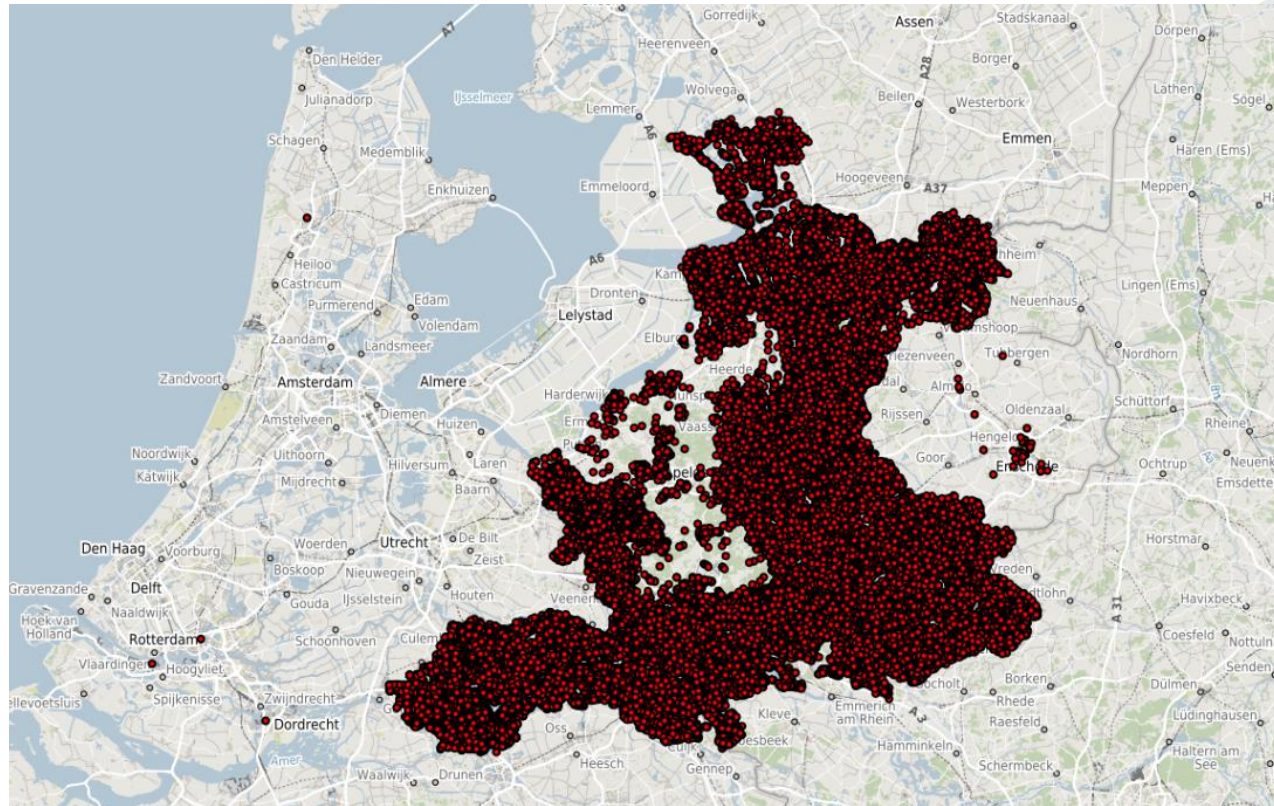
- Kernregistratie: uniforme definities van object-, zaak en documentgegevens
- Wasstraat: breed scala aan kwaliteitstoetsen
- Verbeterde gegevenskwaliteit
  - Duidelijke verbinding tussen objecten, zaken en documenten
  - Betere uitvoeringsprogramma's
- Gegevens in één database: eenvoudige analyses van branches, gebieden en ketens
- Provinciebreed informatie toegankelijk via één geoviewer / geoservices
  - Gegevens: reeds beschikbaar
  - Documenten: in ontwikkeling
- Platform voor gegevensuitwisseling met derden
  - Levering aan landelijke voorziening



# Hoe ziet dit er voor de externe gebruiker uit?

## Selectie van gegevens uit I-GO is te gebruiken

- [www.gelderseomgevingsdiensten.nl/viewer](http://www.gelderseomgevingsdiensten.nl/viewer)
- in de eigen geoviewer – geoservice



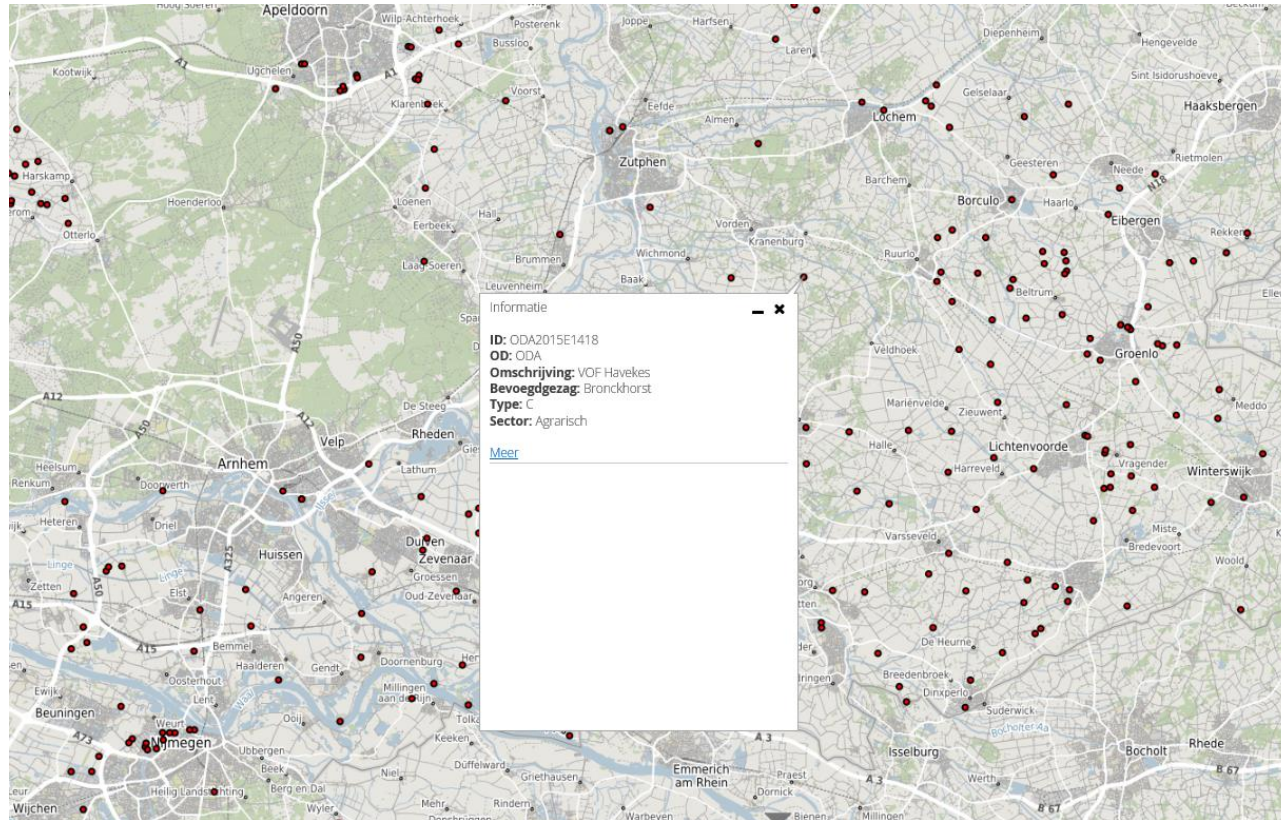




# Hoe ziet dit er voor de externe gebruiker uit?

## Selectie van gegevens uit I-GO is te gebruiken

- [www.gelderseomgevingsdiensten.nl/viewer](http://www.gelderseomgevingsdiensten.nl/viewer)
- in de eigen geoviewer – geoservice





# Hoe ziet dit er voor de interne gebruiker uit?

**I-GO**  
Project Informatievoorziening  
Gelderse Omgevingsdiensten

**P** **Pand**

Identificatie 0363100012182190  
Bouwjaar 1005  
Status Pand in gebruik

**V** **Verblijfsobjecten**

Prins Hendrikkade 120, Amsterdam (Verblijfsobject in gebruik)

**K** **Onderhavige en aangrenzende kadas...**

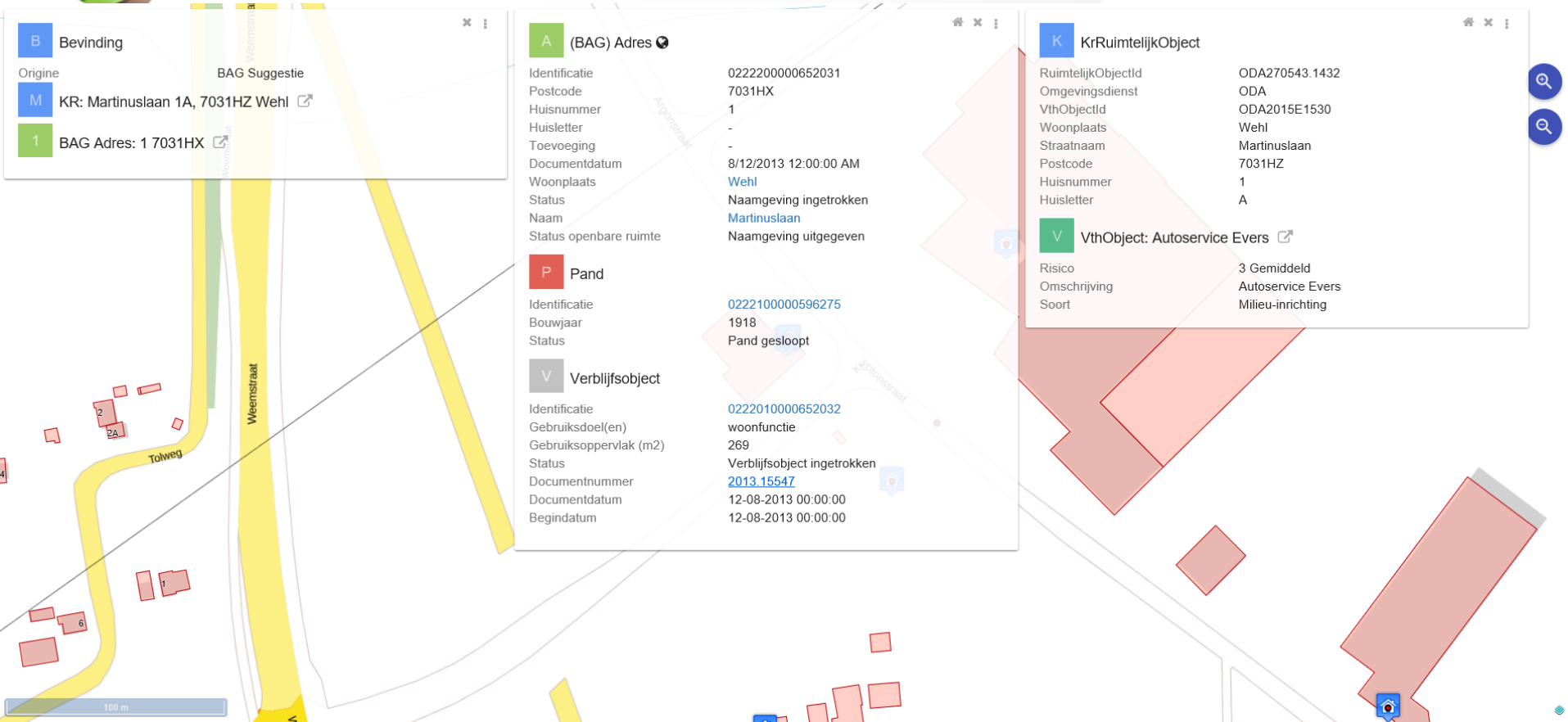
ASD05G 7537G0  
ASD05G 4199G0  
ASD05G 9389G0

**V** **Vestigingen**

Amsterdam Security Center (ASC): 000003184692  
Hotel Fine Seasons Amsterdam B.V.: 000029909554

Map labels: Prins Hendrikkade, Binnenmarkt, Buiten Binnenvest

# Hoe ziet dit er voor de interne gebruiker uit?



**B** Bevinding

Origine

**M** KR: Martinuslaan 1A, 7031HZ Wehl

**1** BAG Adres: 1 7031HX

**A** (BAG) Adres

Identificatie	0222200000652031
Postcode	7031HX
Huisnummer	1
Huisletter	-
Toevoeging	-
Documentdatum	8/12/2013 12:00:00 AM
Woonplaats	<a href="#">Wehl</a>
Status	Naamgeving ingetrokken
Naam	<a href="#">Martinuslaan</a>
Status openbare ruimte	Naamgeving uitgegeven

**P** Pand

Identificatie	<a href="#">0222100000596275</a>
Bouwjaar	1918
Status	Pand gesloopt

**V** Verblijfsobject

Identificatie	<a href="#">0222010000652032</a>
Gebruiksdoel(en)	woonfunctie
Gebruiksoppervlak (m2)	269
Status	Verblijfsobject ingetrokken
Documentnummer	<a href="#">2013.15547</a>
Documentdatum	12-08-2013 00:00:00
Begindatum	12-08-2013 00:00:00

**K** KrRuimtelijkObject

RuimtelijkObjectId	ODA270543.1432
Omgevingsdienst	ODA
VthObjectId	ODA2015E1530
Woonplaats	Wehl
Straatnaam	Martinuslaan
Postcode	7031HZ
Huisnummer	1
Huisletter	A

**V** VthObject: Autoservice Evers

Risico	3 Gemiddeld
Omschrijving	Autoservice Evers
Soort	Milieu-inrichting



# Nu in ontwikkeling: documentenviewer

**Zaak**  
Datum\_einde\_zaak: 2018-03-26 00:00:00  
PK\_ZAAK\_ID: LJVIV2016-1225-01-00  
Behandelaar\_naam: A.Anoniem  
Actueel: Nee  
Behandelaar\_email: Anoniem@go.nl  
Zaak\_omschrijving: Wijzigen bedrijf, aa  
Zaaktype\_oms: WABO Vergunning  
Opmerking: Locatie: Pallegarsteweg (wacht op aanvulling)

**Document**  
Document\_richting: Document  
PK\_DOCUMENTEN\_ID: LJVIV2018-0000-00-00-00

**Formuliersversie 2014.01**

**Aanvraaggegevens**  
Publiceerbare aanvraag/melding

Referentienummer: 1732403  
Datum ontvangst: 31-03-2015

Aanvraagnummer: 1732403  
Aanvraagnaam: Aanvraag toestemming euralcode 18.02.02  
Uw referentiecode: -

Ingediend op: 31-03-2015  
Soort procedure: Reguliere procedure

Projectomschrijving: ARN vraagt toestemming om afvalstoffen onder een andere euralcode te mogen accepteren/registeren

Opmerking: Nee  
Gefaseerd: Nee  
Blokkerende onderdelen weglaten: Nee  
Kosten openbaar maken: n.v.t.  
Bijlagen die later komen: n.v.t.  
Bijlagen n.v.t. of al bekend: n.v.t.

**Bevoegd gezag**  
Naam: Provincie Gelderland  
Bezoekadres: Markt 11, 6811 CG, Arnhem  
Postbus 9000, 6800 GX, Arnhem  
Postadres: Provincie Gelderland, Markt 11, 6811 CG, Arnhem, Postbus 9000, 6800 GX, Arnhem

E-mailadres algemeen: provincieloket@gelderland.nl

Documenten (7):  
2652253\_1518175979809\_Hernieuwde\_ontw...  
B\_VOF\_Wessels

Documenten: V2016-1225-01-00-01  
Ontwerpvergunning eerste fase

Documenten: 2017-2-13 BIJLAGE AANVRAAG MILIEU

Documenten: 2018-1-18 Wessels milieu pluimvee Marienberg

Documenten: Bijlage bij de aanvraag: 2018-1-25 brief gemeente bouw koude scharrelruimtes

Documenten: Aanvraagformulier

Documenten: Brief\_aanvraag eerste fase omgevingsvergunning inrichting Pallegarsteweg 7a en 9 Marienberg



Gelderse Omgevingsdiensten

# Toekomstbeeld

Informatieproducten in DSO



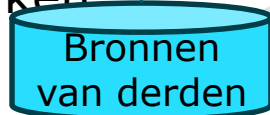
<https://www.gelderseomgevingsdiensten.nl/>



Presenteren en analyseren



Opschonen en verrijken



Veiligheidsregio's

Gemeenten

Waterschappen

Provincie



# Nieuwsgierig geworden?

Stel je vraag!

Informatie: [www.gelderseomgevingsdiensten.nl](http://www.gelderseomgevingsdiensten.nl)  
Geoviewer via knop 'viewer'

Nieuwsbrief ontvangen? Mail naar:  
[igo@gelderseomgevingsdiensten.nl](mailto:igo@gelderseomgevingsdiensten.nl)

